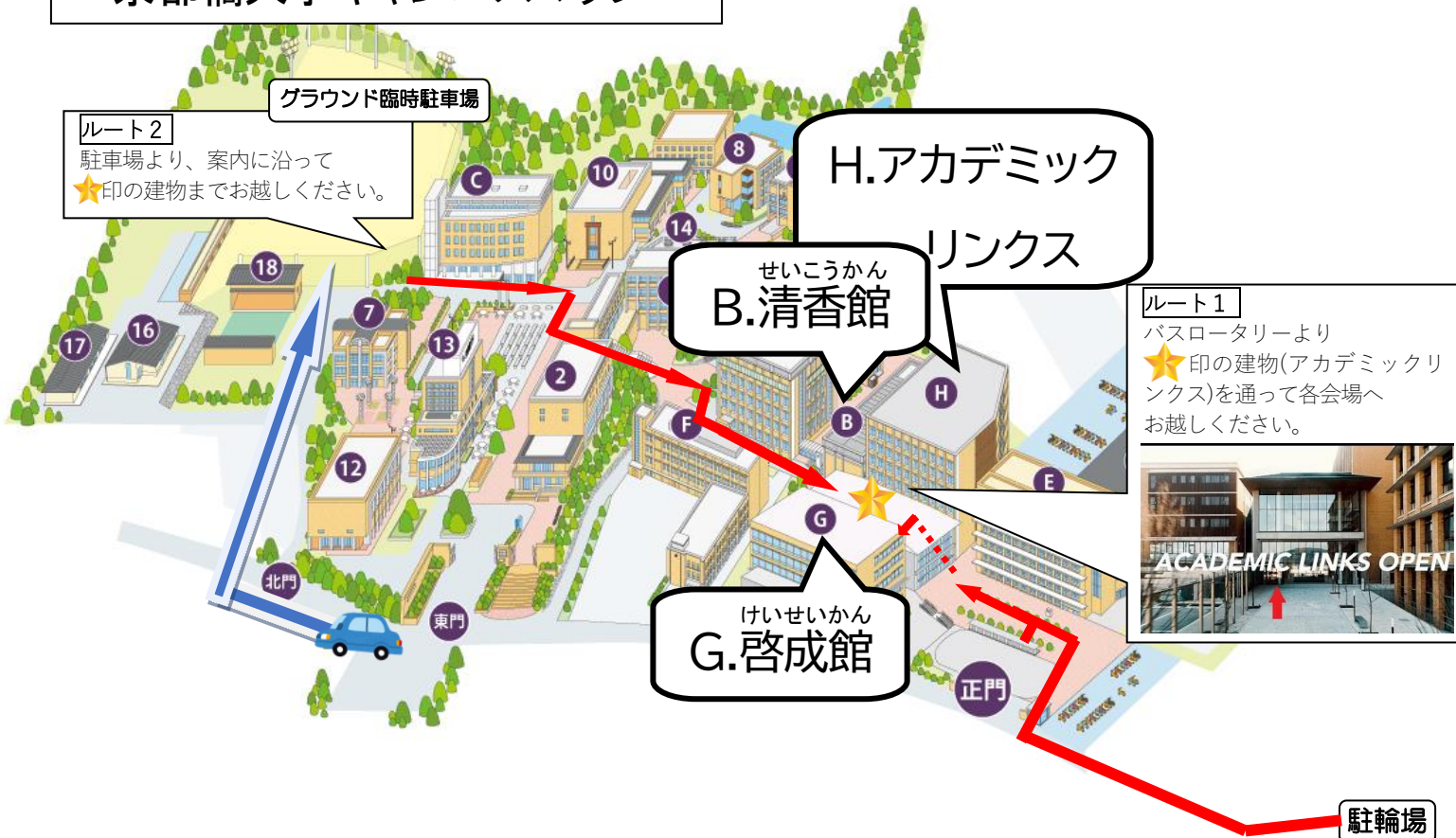


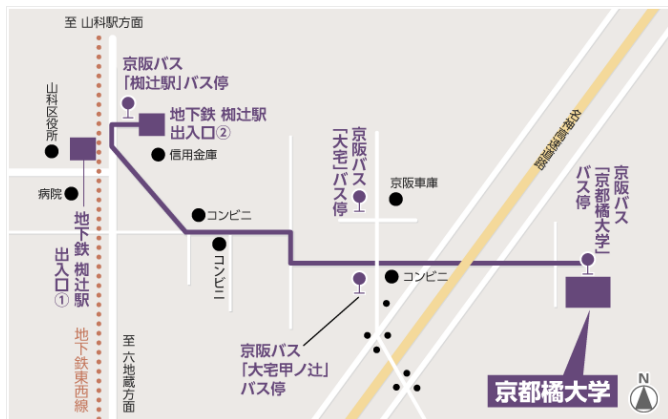
* 京都橘大学キャンパスマップ



* 大学までのアクセス

■徒歩

京都市営地下鉄東西線「柳辻駅」より徒歩約15分



■自家用車

臨時駐車場(グラウンド)をご利用ください。

■自転車

駐輪場をご利用ください。
場所は別紙(次ページ)をご覧ください。
バイクは停められません。

■タクシー

「柳辻駅」より約10分
「山科駅」より約20分

■バス

京阪バス ※本数が少ないためご注意ください。

26A系統 山科駅前2番のりば発

臨時便<直行> 山科駅前5番のりば発

JR山科駅←→京都橘大学 約20分
(運賃 片道220円)

<山科駅発→大学行>

☆ 9:20 5番のりば
9:55 2番のりば
☆10:20 5番のりば
☆11:20 5番のりば
12:25 2番のりば

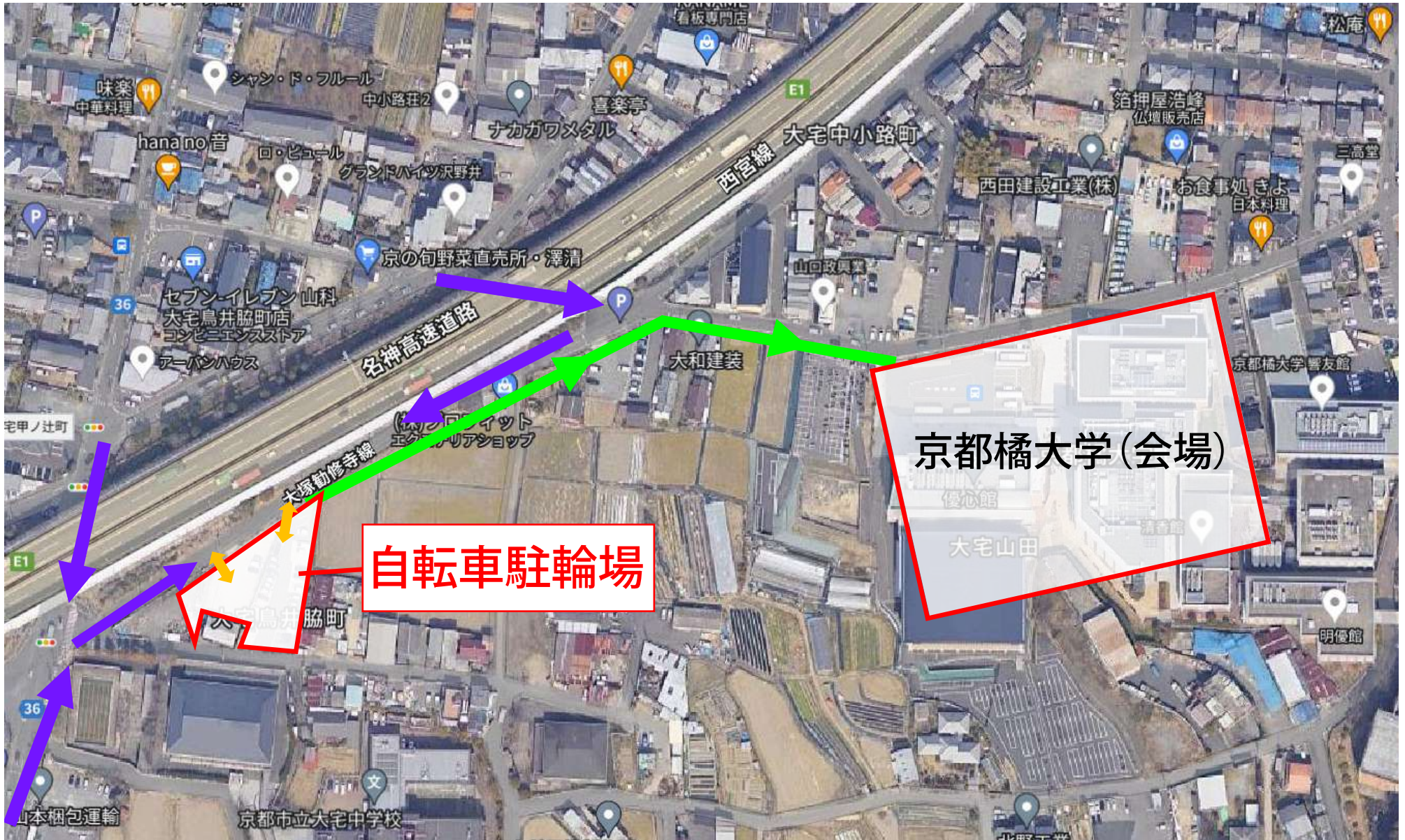
<大学発→山科駅行>

10:18
12:48
14:48
☆ 15:15
16:18

※☆印は、臨時便

たちばなサイエンスデー2024 自転車駐輪場 案内図

※自転車駐輪場にバイクを停めていただくことはできません。
バイクの駐輪場はご用意がございませんので、何卒ご了承ください。



- ➡ : 進入ルート (想定)
- ➡ : 自転車利用者 歩行者用通路 (公道)

自転車駐輪場～京都橘大学(会場): 徒歩約4分

画像 ©2024 Airbus、Maxar Technologies、地図データ ©2024 50 m
引用元: google map