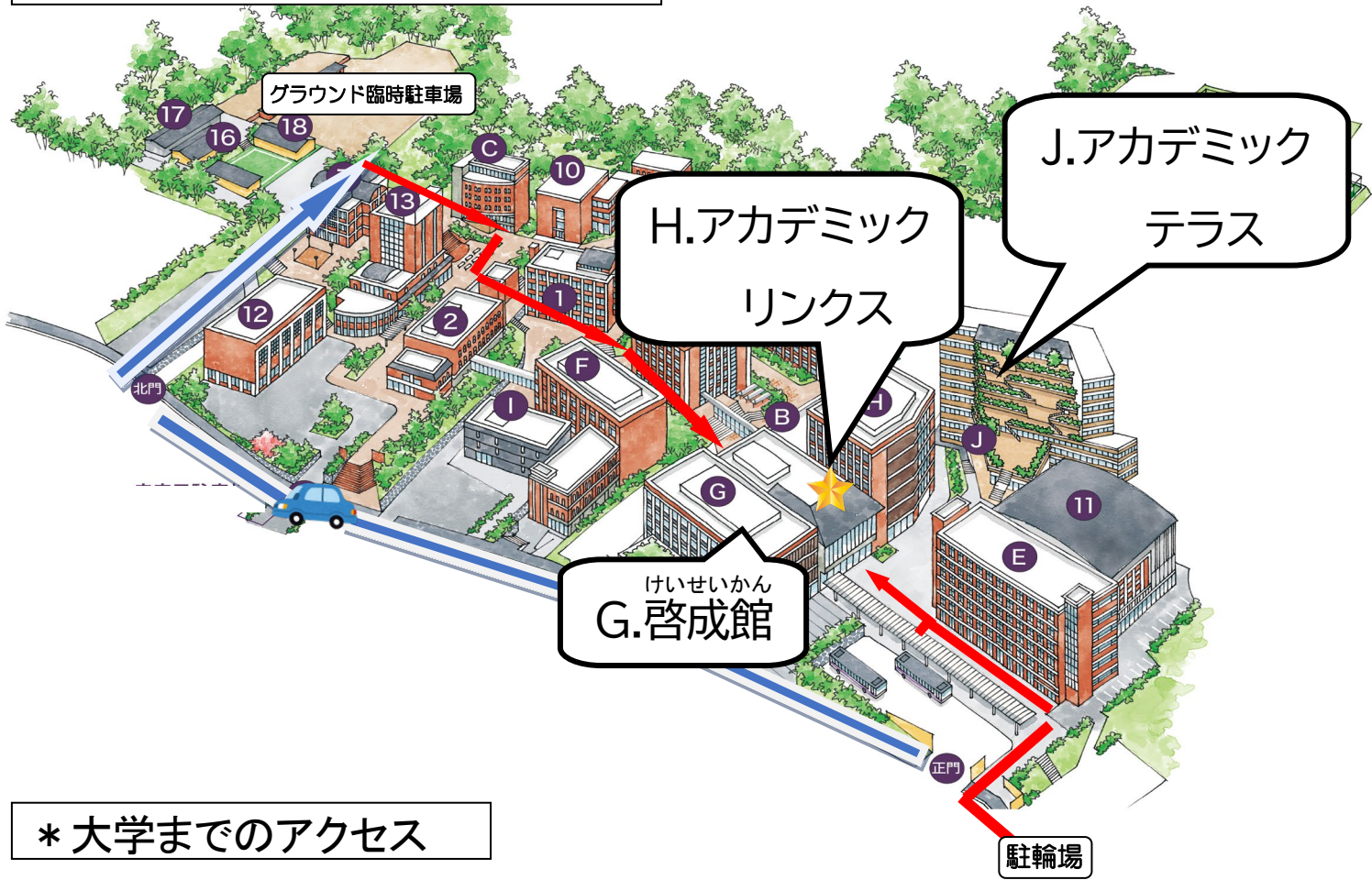


* 京都橘大学キャンパスマップ



* 大学までのアクセス

■徒歩

京都市営地下鉄東西線「栂辻駅」より徒歩約 15 分

■自家用車

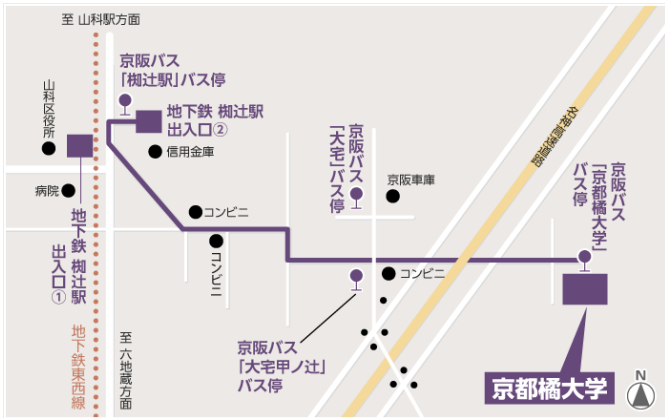
臨時駐車場(グラウンド)をご利用ください。

■自転車

駐輪場をご利用ください。
場所は別紙(次ページ)をご覧ください。
バイクは停められません。

■タクシー

「栂辻駅」より約 10 分
「山科駅」より約 20 分



■バス

京阪バス ※京阪バスは、本数が少ないためご注意ください

26A系統

JR山科駅 ↔ 京都橘大学 約 20 分

(運賃 片道 230 円)

<山科駅発→大学行>

9:20☆
9:45
10:20☆
11:20☆
12:25

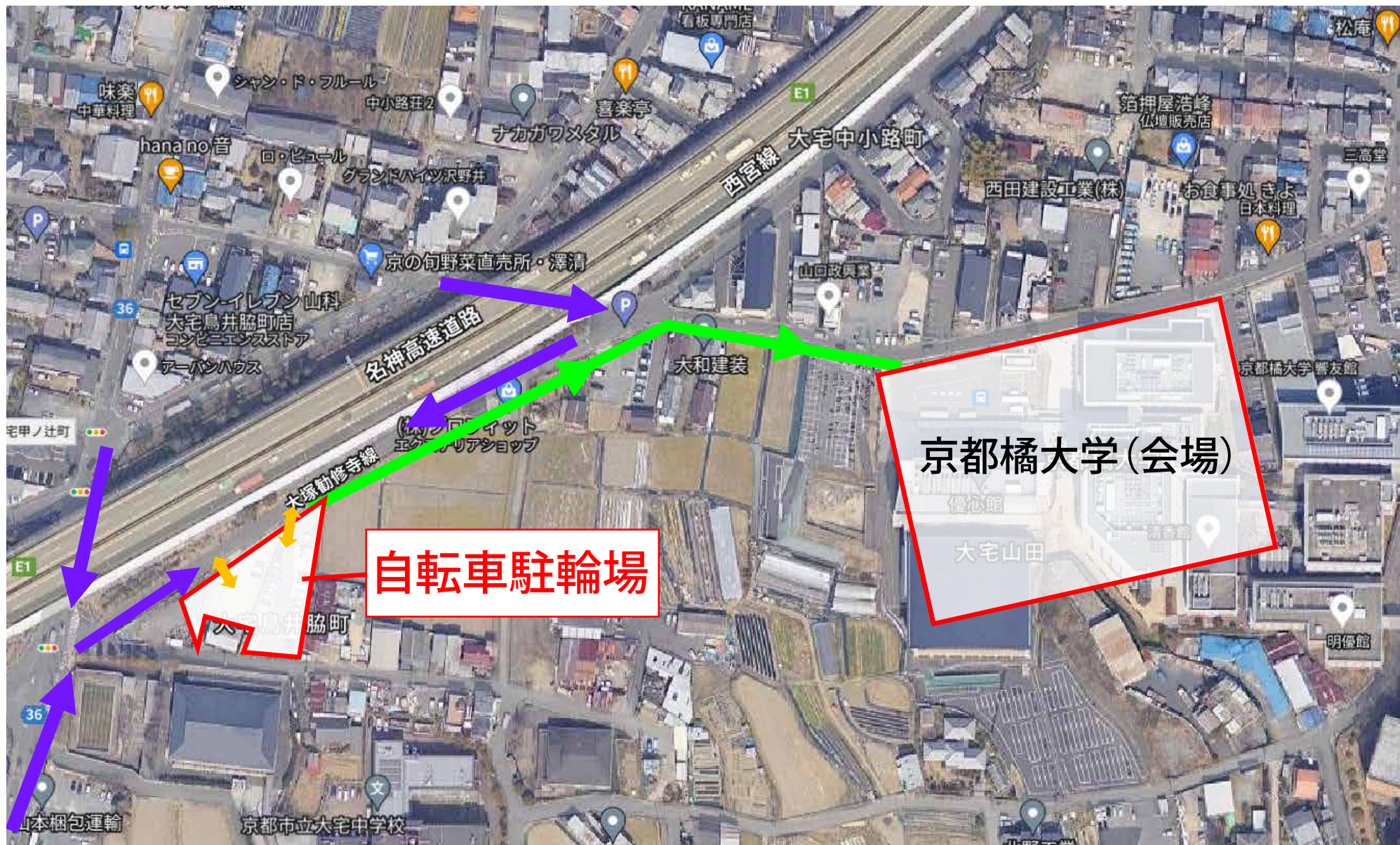
<大学発→山科駅行>

10:18
12:48
14:00☆
14:48
15:15☆
16:08

※☆印は、臨時バス

たちばなサイエンスデー 自転車駐輪場 案内図

※自転車駐輪場にバイクを停めていただくことはできません。
バイクの駐輪場はご用意がございませんので、何卒ご了承ください。



- ➡ : 進入ルート (想定)
- ➡ : 自転車利用者 歩行者用通路 (公道)

自転車駐輪場～京都橘大学(会場): 徒歩約4分

画像 ©2024 Airbus、Maxar Technologies、地図データ ©2024 50 m

引用元: google map